



United Nations
Educational, Scientific and
Cultural Organization

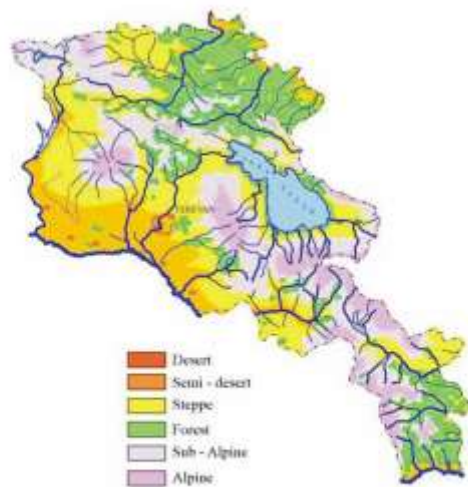
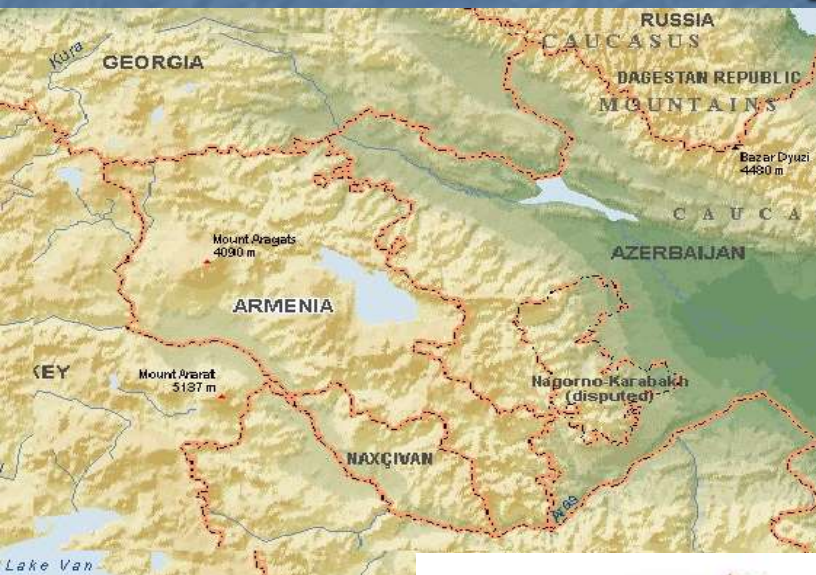
Создание биосферного заповедника в Армении: современная ситуация

Г.М.Файвуш

Институт ботаники НАН
Армении, Ереван

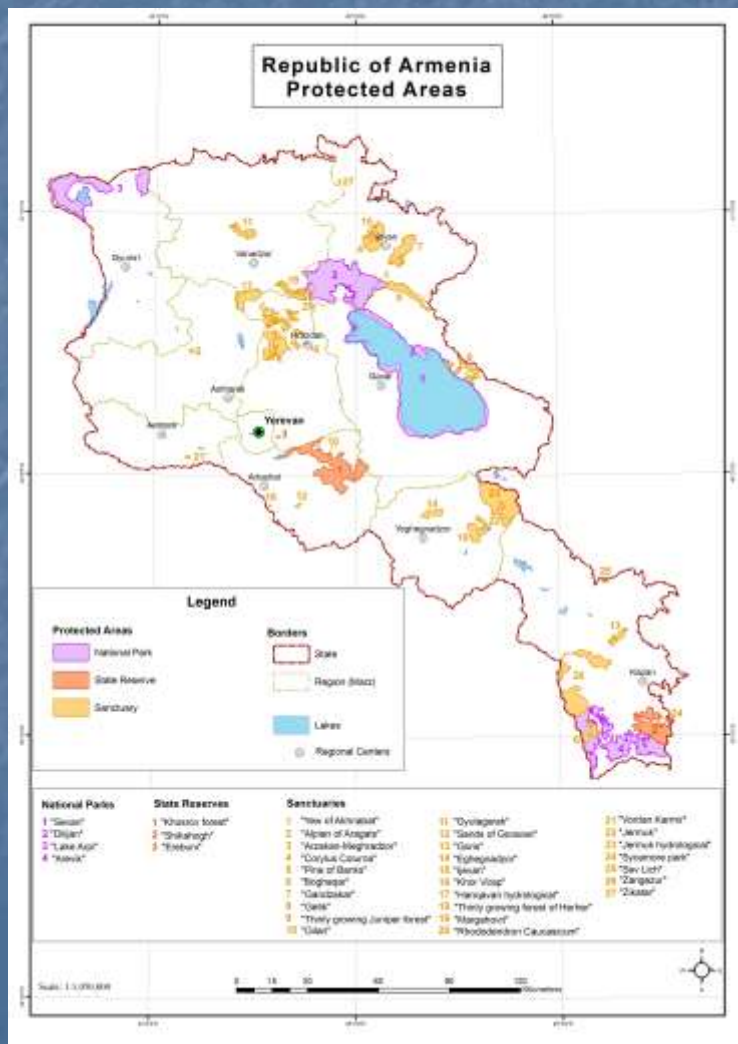
Кишинев - 2014

Армения




- Площадь – 29740 кв. км
- Высоты – от 375 до 4095 м н.у.м.
- Население ~ 3,500.000
- Флора ~ 3600 ВИДОВ СОСУДИСТЫХ РАСТЕНИЙ

Особо охраняемые природные территории



- Национальные парки – 4
- Заповедники – 3
- Биосферный комплекс – 1 (?!)
- Заказники - 29



Человек и биосфера

ОТЧЕТ ПО ПРОЕКТУ

МАВ-UNESCO

"ИДЕНТИФИКАЦИЯ ПРИОРИТЕТНЫХ ТЕРРИТОРИЙ ДЛЯ СОЗДАНИЯ
БИОСФЕРНЫХ РЕЗЕРВАТОВ, ПОСТРОЕНИЕ БАЗ ДАННЫХ, ПОДГОТОВКА
ГИС, И РАЗРАБОТКА ПРОЕКТНЫХ ДОКУМЕНТОВ ДЛЯ СТРАН ЮЖНОГО
КАВКАЗА"

Ереван - 2004

Человек и биосфера

TJS ACTIVITY PLAN ON BIOSPHERE RESERVES

Report to prepare for the establishment of

Shikahogh Biosphere Reserve, Armenia

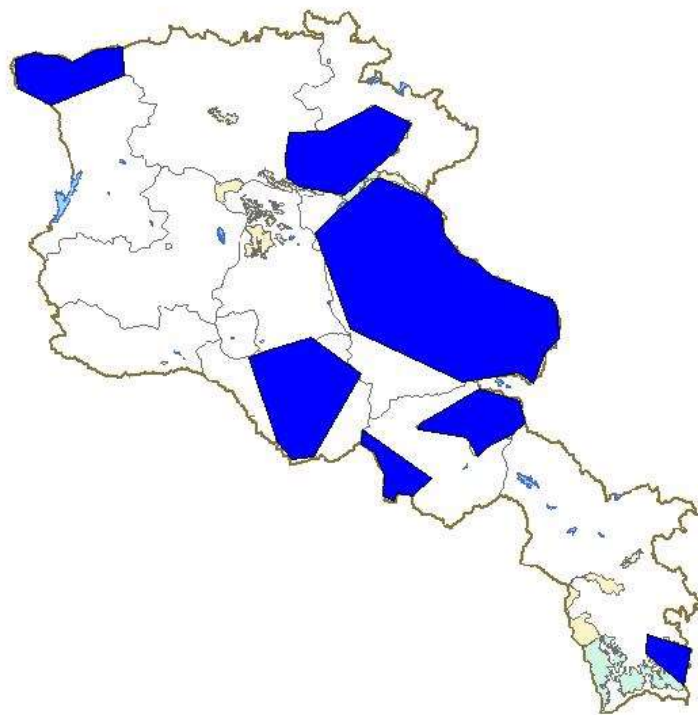


Yerevan/ Armenia
July 2009

Человек и биосфера

14.03.2008 Соглашение

- «Хосровский лес»
- Шикахохский заповедник
- Арпи-Гнишик
- Джермук
- Арпи-лич
- Севан
- Дилижан



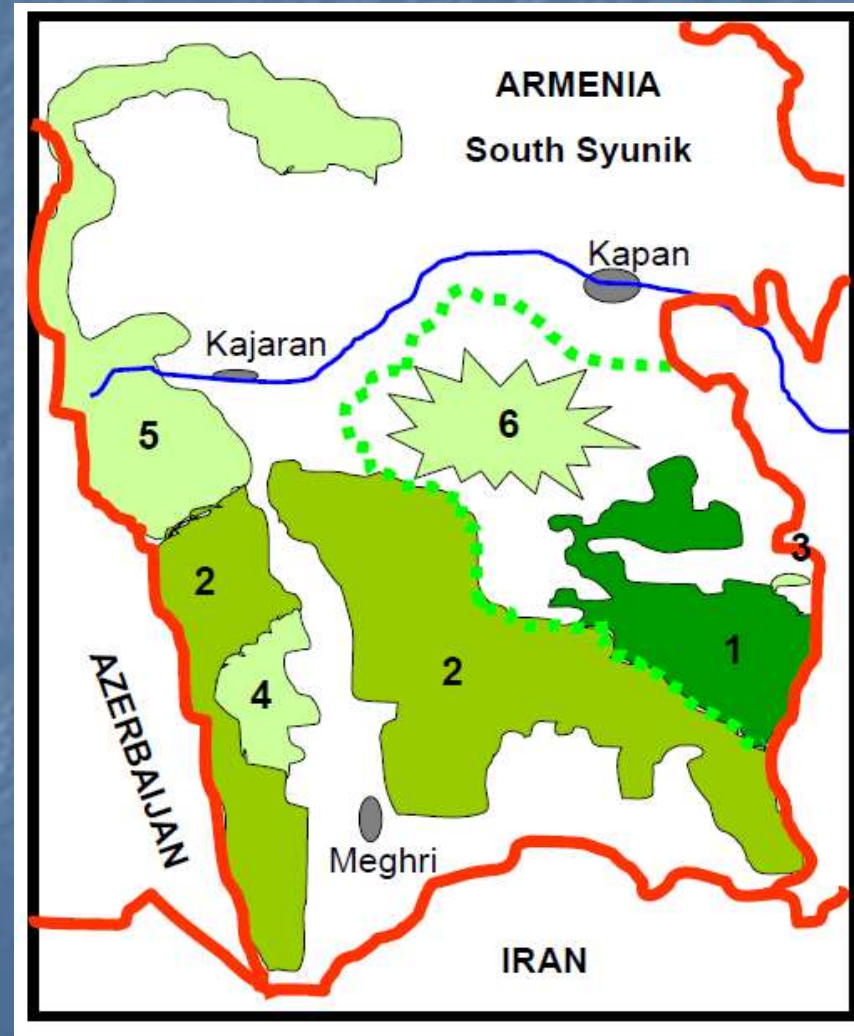
Сюникская область



Сюникская область

2010 - E.C.O. Institut
für Ökologie
(Austria) - 2012

Feasibility study for the
Shikahogh project of
Caucasus Ecoregional
programme iii
Armenia



Биосферный заповедник

Предложено:

Ядро – Шикахохский
заповедник и
заказник Платановая
роща

4 населенных пункта

Участие – Капан –
центр области и НП
«Аревик», заказники
«Зангезур»,
«Хуступ»



Биосферный заповедник

Feasibility study –
завершено в 2011

KfW и МОП РА приняли
отчет и предложения

KfW удвоил
финансирование (2011)

Осень 2013 – объявлен
тендер

Май 2014 – составлен
краткий список
организаций (4)

Когда???

Политика!!!



Благодарю за внимание

